



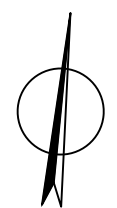


LEGENDA:

- | | |
|---------|-------------------------|
| 1058/29 | POZEMKOVÉ ČÍSLO |
| | POZEMKOVÁ HRANICE |
| | VNITŘNÍ KRESBA |
| | KATASTRÁLNÍ HRANICE |
| | ZÁBOR DOČASNÝ DO 1 ROKU |
| | ZÁBOR TRVALÝ |





- 2 POŘADOVÉ ČÍSLO POZEMKU

- | | |
|-------------------------------------------------------------------------------------|----------------------------------------------------|
|  | PLOCHA ZÁBORU TRVALÉHO BEZ VÝKUPU (MAJETEK KRAJE) |
|  | PLOCHA ZÁBORU TRVALÉHO - NABÝVATEL KRAJ |
|  | PLOCHA ZÁBORU TRVALÉHO - NABÝVAT OBEC |
|  | PLOCHA ZÁBORU DOČASNÉHO DO 1 ROKU |



SOUŘADNICOVÝ SYSTÉM: JTSK
VÝŠKOVÝ SYSTÉM: Bpv



INVESTOR:		KRÁLÓVÉHRADECKÝ KRAJ		KRÁLÓVÉHRADECKÝ KRAJ PIVOVARSKÉ NÁMĚSTÍ 1245 500 03 HRADEC KRÁLÓVÉ		Razítko:	
							
VYPRACOVAL : ING. A. DEJMEK		ZODP. PROJEKTANT : ING. A. DEJMEK		KONTROLOVAL : ING. R. SKRÁBA		ZAKÁZKOVÉ ČÍSLO :	
						1120	
OBEC : KRÁL. LHOTA, ROHENICE, BOHUSLAVICE				OKRES : RYCHNOV N.Č., NÁCHOD		FORMÁT : 6A4	
INVESTOR : KRÁLÓVÉHRADECKÝ KRAJ						DATUM : 10/2023	
AKCE : II/308 KRÁLÓVA LHOTA - BOHUSLAVICE						ÚČEL : PDPS	
						MĚŘÍTKO : 1:1000	
						ČÍS. OBJEKTU : SOUPRAVA :	
OBJEKT : ZÁBOROVÝ ELABORÁT						G.	
PŘÍLOHA : KATASTRÁLNÍ MAPA KM 6,500 - KÚ						ČÍS. PŘÍLOHY : 1.8	